

**ARRÊTÉ N° Z-9 (2017-6)**

**UN ARRÊTÉ MODIFIANT L'ARRÊTÉ  
CONCERNANT LE PLAN D'AMÉNAGEMENT MUNICIPAL  
DE LA VILLE DE DIEPPE**

En vertu des pouvoirs que lui confère la *Loi sur l'urbanisme*, L.N.-B. 2017, ch.19, le conseil municipal de Dieppe, édicte ce qui suit :

*L'Arrêté concernant le plan d'aménagement municipal de la Ville de Dieppe, soit l'Arrêté Z-9 (2017), édicté le 11 septembre 2017 et déposé au bureau d'enregistrement du comté de Westmorland sous le numéro 37538742, le 3 novembre 2017, est modifié comme suit :*

L'Annexe A-1 intitulée « Carte d'affectation du sol » et mentionnée dans le corps de l'Arrêté concernant le Plan d'aménagement municipal de la Ville de Dieppe est modifiée par la carte ci-jointe à titre d'Annexe A-1-8.

**Première lecture par son titre :**

**Deuxième lecture par son titre :**

**Lecture dans son intégralité :**

**Troisième lecture par son titre  
et adoption :**

**BY-LAW NO. Z-9 (2017-6)**

**A BY-LAW TO AMEND A BY-LAW RELATING TO THE  
CITY OF DIEPPE MUNICIPAL DEVELOPMENT  
PLAN**

The Council of the City of Dieppe under the authority vested in it by the *Community Planning Act*, S.N.B. 2017, c.19, enacts as follows:

The *By-Law relating to the City of Dieppe Municipal Development Plan*, being By-Law Z-9 (2017), enacted on the 11<sup>th</sup> day of September 2017 and filed in the Westmorland County Registry Office as Number 37538742 on November 3, 2017, is hereby amended as follows:

Schedule A-1 entitled "Generalized Land Use Map", whenever it is mentioned in the text of the City of Dieppe Municipal Development Plan By-Law is amended by the map hereto attached as Schedule A-1-8.

**First reading by title:**

**Second reading by title:**

**Read in its entirety:**

**Third reading by title and  
enactment:**

---

**Yvon Lapierre  
Maire/Mayor**

---

**Marc Melanson  
Greffier/Clerk**

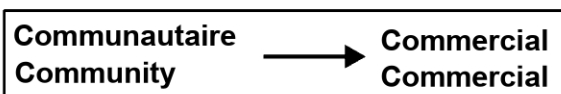
**NIDs / PIDs :** 01014760 (portion) et 70652011 (portion)  
**Propriétaire / Owner :** Mica Properties Inc.  
**Municipalité /Municipality :** Ville de / City of Dieppe  
333, av. Acadie Ave.  
Dieppe, NB E1A 1G9

# Carte d'affectation du sol de la Ville de Dieppe City of Dieppe Generalized Land Use Map



## Annexe/Schedule A-1-8




Modification à l'affectation du sol de **Communautaire** à **Commercial**.  
Generalized Land Use Change from **Community** to **Commercial**.



### Légende / Legend

-  Parcelles sujettes / Subject Parcels
-  Occupation du Sol / Land Use

### Partie à modifier / Part to be Modified

-  Communautaire à commercial / Community to Commercial