

ARRÊTÉ N° Z-9 (2017-7)

**UN ARRÊTÉ MODIFIANT L'ARRÊTÉ
CONCERNANT LE PLAN D'AMÉNAGEMENT MUNICIPAL
DE LA VILLE DE DIEPPE**

En vertu des pouvoirs que lui confère la *Loi sur l'urbanisme*, L.N.-B. 2017, ch.19, le conseil municipal de Dieppe, édicte ce qui suit :

L'Arrêté concernant le plan d'aménagement municipal de la Ville de Dieppe, soit l'Arrêté Z-9 (2017), édicté le 11 septembre 2017 et déposé au bureau d'enregistrement du comté de Westmorland sous le numéro 37538742, le 3 novembre 2017, est modifié comme suit :

L'Annexe A-1 intitulée « Carte d'affectation du sol » et mentionnée dans le corps de l'Arrêté concernant le Plan d'aménagement municipal de la Ville de Dieppe est modifiée par la carte ci-jointe à titre d'Annexe A-1-9.

Première lecture par son titre :

Deuxième lecture par son titre :

Lecture dans son intégralité :

**Troisième lecture par son titre
et adoption :**

BY-LAW NO. Z-9 (2017-7)

**A BY-LAW TO AMEND A BY-LAW RELATING TO THE
CITY OF DIEPPE MUNICIPAL DEVELOPMENT
PLAN**

The Council of the City of Dieppe under the authority vested in it by the *Community Planning Act*, S.N.B. 2017, c.19, enacts as follows:

The *By-Law relating to the City of Dieppe Municipal Development Plan*, being By-Law Z-9 (2017), enacted on the 11th day of September 2017 and filed in the Westmorland County Registry Office as Number 37538742 on November 3, 2017, is hereby amended as follows:

Schedule A-1 entitled "Generalized Land Use Map", whenever it is mentioned in the text of the City of Dieppe Municipal Development Plan By-Law is amended by the map hereto attached as Schedule A-1-9.

First reading by title:

Second reading by title:

Read in its entirety:

**Third reading by title and
enactment:**

**Yvon Lapierre
Maire/Mayor**

**Marc Melanson
Greffier/Clerk**

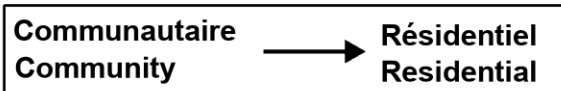
NIDs / PIDs : 01014760 (portion) et 70652011 (portion)
Propriétaire / Owner : Mica Properties Inc.
Municipalité /Municipality : Ville de / City of Dieppe
333, av. Acadie Ave.
Dieppe, NB E1A 1G9

Carte d'affectation du sol de la Ville de Dieppe City of Dieppe Generalized Land Use Map




Annexe/Schedule A-1-9



Modification à l'affectation du sol de **Communautaire** à **Résidentiel**.
Generalized Land Use Change from **Community** to **Residential**.



Légende / Legend

-  Parcelles sujettes
Subject Parcels
-  Occupation du Sol
Land Use
- Partie à modifier / Part to be Modified
 -  Communautaire à Résidentiel
Community to Residential