

ARRÊTÉ Z-9 (2017-11)

**UN ARRÊTÉ MODIFIANT L'ARRÊTÉ
CONCERNANT LE PLAN D'AMÉNAGEMENT MUNICIPAL
DE LA VILLE DE DIEPPE**

En vertu des pouvoirs que lui confère la *Loi sur l'urbanisme*, L.N.-B. 2017, ch.19, le conseil municipal de Dieppe, édicte ce qui suit :

L'Arrêté concernant le plan d'aménagement municipal de la Ville de Dieppe, soit l'Arrêté Z-9 (2017), édicté le 11 septembre 2017 et déposé au bureau d'enregistrement du comté de Westmorland sous le n° 37538742, le 3 novembre 2017, est modifié comme suit :

L'annexe A-1 intitulée « *Carte d'affectation du sol* » et mentionnée dans le corps de l'Arrêté concernant le plan d'aménagement municipal de la Ville de Dieppe est modifiée par la carte ci-jointe à titre d'annexe A-1-12.

Première lecture par son titre : Le 15 octobre 2024
Deuxième lecture par son titre : Le 15 octobre 2024
Lecture dans son intégralité : Le 28 octobre 2024
Troisième lecture par son titre et adoption : Le 28 octobre 2024

NID / PID : 00673160
Propriétaire / Owner : 718534 N.B. Inc.
Municipalité / Municipality : Ville de / City of Dieppe
333, av Acadie Ave.
Dieppe, NB E1A 1G9

BY-LAW Z-9 (2017-11)


**A BY-LAW TO AMEND A BY-LAW RELATING TO THE
CITY OF DIEPPE MUNICIPAL DEVELOPMENT
PLAN BY-LAW**


The Council of the City of Dieppe under the authority vested in it by the *Community Planning Act*, S.N.B. 2017, c.19, enacts as follows:

The *By-Law relating to the City of Dieppe Municipal Development Plan*, being By-Law Z-9 (2017), enacted on the 11th day of September 2017 and filed in the Westmorland County Registry Office as Number 37538742 on November 3, 2017, is hereby amended as follows:

Schedule A-1 entitled "*Generalized Land Use Map*", whenever it is mentioned in the text of the City of Dieppe Municipal Development Plan By-Law is amended by the map hereto attached as Schedule A-1-12.


First reading by title: October 15, 2024
Second reading by title: October 15, 2024
Reading in its entirety: October 28, 2024
Third reading by title and enactment: October 28, 2024


Yvon Lapierre, Maire / Mayor


Marc Melanson, Greffier / Clerk

APPROVED
Pursuant to the
Community Planning Act

APPROUVÉ
En application de la
loi sur l'urbanisme


For - Minister / pour le/la Ministre
Local Government and Governance Reform
Gouvernements Locaux et de la Réforme de la gouvernance locale


Date



Carte d'affectation du sol de la Ville de Dieppe
City of Dieppe Generalized Land Use Map
Annexe/Schedule A-1-12



**Modification à l'affectation du sol /
Generalized Land Use Change**

Modification à l'affectation du sol de **Résidentiel** à **Centre-ville**.
Generalized Land Use Change from **Residential** to **Downtown**.

Légende / Legend

-  Utilisation du Sol
Land Use
-  Changement de **RÉSIDENTIEL** à **CENTRE-VILLE**
Change from **RESIDENTIAL** to **DOWNTOWN**

RÉSIDENTIEL → **CENTRE-VILLE**