

I certify that this instrument
is registered or filed in the
Westmorland
County Registry Office,
New Brunswick

J'atteste que cet instrument est
enregistré ou déposé au bureau
de l'enregistrement du comté de
Westmorland
Nouveau-Brunswick

2020-11-02 12:27:32 40637051
date/date time/heure number/numéro

Elaine Queltet
Registrar-Conservateur

ARRÊTÉ N° Z-9 (2017-4)

BY-LAW NO. Z-9 (2017-4)

UN ARRÊTÉ MODIFIANT L'ARRÊTÉ
CONCERNANT LE PLAN D'AMÉNAGEMENT MUNICIPAL
DE LA VILLE DE DIEPPE

A BY-LAW TO AMEND A BY-LAW RELATING TO THE
CITY OF DIEPPE MUNICIPAL DEVELOPMENT
PLAN

En vertu des pouvoirs que lui confère la *Loi sur l'urbanisme*, L.N.-B. 2017, ch.19, le conseil municipal de Dieppe, édicte ce qui suit :

The Council of the City of Dieppe under the authority vested in it by the *Community Planning Act*, S.N.B. 2017, c.19, enacts as follows:

L'Arrêté concernant le plan d'aménagement municipal de la Ville de Dieppe, soit l'Arrêté Z-9 (2017), édicté le 11 septembre 2017 et déposé au bureau d'enregistrement du comté de Westmorland sous le numéro 37538742, le 3 novembre 2017, est modifié comme suit :

The By-Law relating to the City of Dieppe Municipal Development Plan, being By-Law Z-9 (2017), enacted on the 11th day of September 2017 and filed in the Westmorland County Registry Office as Number 37538742 on November 3, 2017, is hereby amended as follows:

L'Annexe A-1 intitulée « Carte d'affectation du sol » et mentionnée dans le corps de l'Arrêté concernant le Plan d'aménagement municipal de la Ville de Dieppe est modifiée par la carte ci-jointe à titre d'Annexe A-1-3.

Schedule A-1 entitled "Generalized Land Use Map", whenever it is mentioned in the text of the City of Dieppe Municipal Development Plan By-Law is amended by the map hereto attached as Schedule A-1-3.

Première lecture par son titre : le 28 septembre 2020

First reading by title: September 28th, 2020

Deuxième lecture par son titre : le 28 septembre 2020

Second reading by title: September 28th, 2020

Lecture dans son intégralité : le 13 octobre 2020

Read in its entirety: October 13th, 2020

Troisième lecture par son titre et adoption : le 13 octobre 2020

Third reading by title and enactment: October 13th, 2020

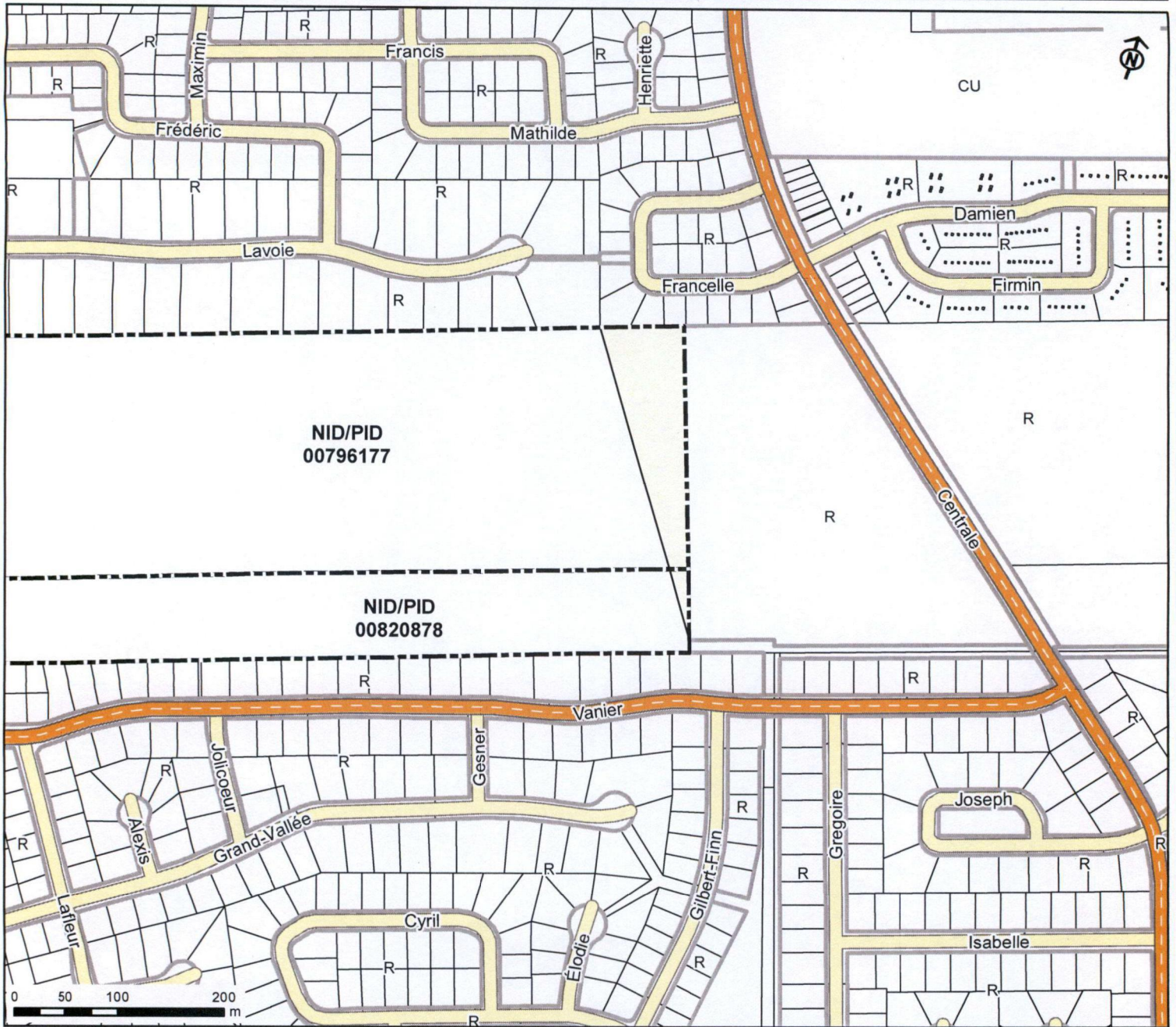
APPROVED
Pursuant to the
Community Planning Act
Paul Lévesque
For - Minister / pour le/la Ministre
Local Government and Governance Reform
Gouvernements Locaux et de la Réforme de la gouvernance locale
Oct. 26, 2020
Date

Yvon Lapierre
Maire/Mayor
Marc Melanson
Greffier/Clerk
INCORPORÉ LE 17 JANVIER 1855
DIEPPE
INCORPORÉ LE 17 JANVIER 1855

NIDs / PIDs : 00796177 (portion) et 00820878 (portion)
Propriétaire / Owner : L'Archevêque Catholique Romain de Moncton /
The Roman Catholic Archbishop of Moncton
Municipalité /Municipality : Ville de / City of Dieppe
333, av. Acadie Ave.
Dieppe, NB E1A 1G9


Carte d'affectation du sol de la Ville de Dieppe City of Dieppe Generalized Land Use Map

Annexe/Schedule A-1-3





Modification à l'affectation du sol / Generalized Land Use Change


Modification à l'affectation du sol de **Communautaire** à **Résidentiel**.
Generalized Land Use Change from **Community** to **Residential**.



Légende / Legend

-  Utilisation du sol
Land Use
-  Parcelles affectées
Affected Parcels

Partie du lot assujettie à la modification / Lot Area Subject to Change

-  Communautaire à Résidentiel
Community to Residential



