

**ARRÊTÉ N° Z-10 (2021-13)**

**ARRÊTÉ MODIFIANT L'ARRÊTÉ  
DE ZONAGE DE LA VILLE DE DIEPPE**

En vertu des pouvoirs que lui confère la *Loi sur l'urbanisme*, L.N.-B. 2017, ch.19, le conseil municipal de Dieppe, édicte ce qui suit :

*L'Arrêté de zonage de la Ville de Dieppe*, soit l'Arrêté n°Z-10 (2021), édicté le 12 avril 2021 et déposé au bureau d'enregistrement du comté de Westmorland sous le n° 41173189 le 15 avril 2021, est modifié comme suit :

L'annexe A intitulée « *Carte de zonage de la Ville de Dieppe* » et mentionnée dans le corps de l'Arrêté de zonage est modifiée par la carte ci-jointe à titre d'annexe A-9.

Première lecture par son titre: le 9 septembre 2024  
Deuxième lecture par son titre: le 9 septembre 2024  
Lecture dans son intégralité: le 23 septembre 2024  
Troisième lecture par son titre: le 23 septembre 2024

**BY-LAW NO. Z-10 (2021-13)**

**BY-LAW TO AMEND THE  
CITY OF DIEPPE ZONING BY-LAW**

The Council of the City of Dieppe under the authority vested in it by the *Community Planning Act*, S.N.B. 2017, c.19, enacts as follows:

The *City of Dieppe Zoning By-Law*, being By-Law No. Z-10 (2021), enacted on the 12<sup>th</sup> day of April 2021 and filed in the Westmorland County Registry Office as Number 41173189 on April 15, 2021, is hereby amended as follows:

Schedule A entitled "*City of Dieppe Zoning Map*", whenever it is mentioned in the text of the Zoning By-Law is amended by the map hereto attached as Schedule A-9.

First Reading by Title: September 9, 2024  
Second Reading by Title: September 9, 2024  
Reading in its Entirety: September 23, 2024  
Third Reading by Title: September 23, 2024

---

**Yvon Lapierre  
Maire / Mayor**

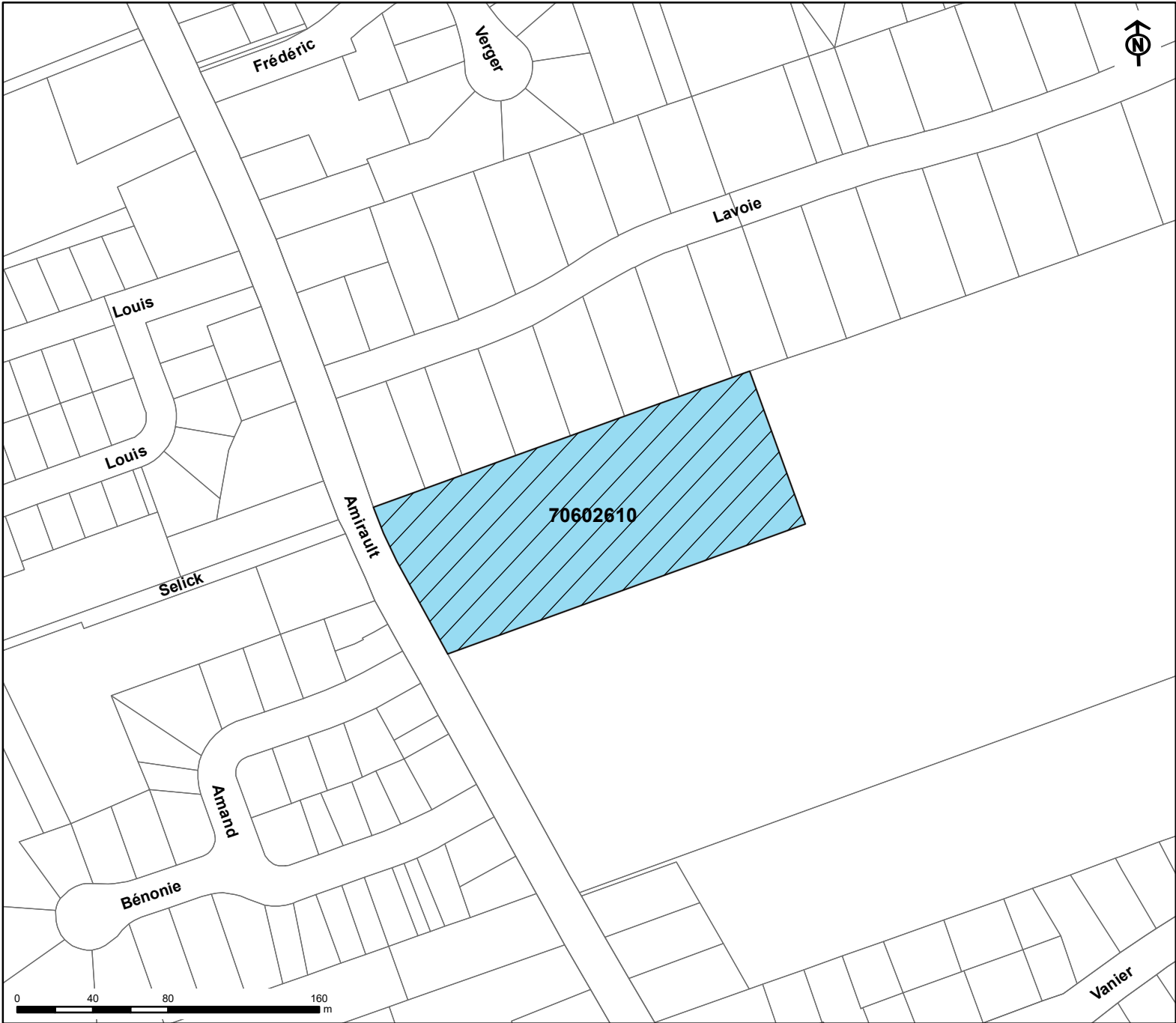
---

**Marc Melanson  
Greffier / Clerk**

**NIDs / PIDs :** 70602610  
**Propriétaire / Owner :** Southwest Developments (2006) Limited  
**Municipalité / Municipality :** Ville de / City of Dieppe  
333, av. Acadie Ave.  
Dieppe, NB E1A 1G9

# Carte de zonage de la Ville de Dieppe City of Dieppe Zoning Map

## Annexe/Schedule A-9





### Modification au zonage / Zoning Change

\*Permettre la mise en œuvre d'une proposition particulière selon l'article 59 de la Loi sur l'urbanisme.

\*To permit the carrying out of a specific proposal as per section 59 of the community planning act.

### Légende / Legend

-  Changement de I à I\*  
Change from I to I\*
-  Zonage  
Zoning

