

ARRÊTÉ N° Z-10 (2021-8)

**ARRÊTÉ MODIFIANT L'ARRÊTÉ
DE ZONAGE DE LA VILLE DE DIEPPE**

En vertu des pouvoirs que lui confère la *Loi sur l'urbanisme*, L.N.-B. 2017, ch.19, le conseil municipal de Dieppe, édicte ce qui suit :

L'Arrêté de zonage de la Ville de Dieppe, soit l'Arrêté n°Z-10 (2021), édicté le 12 avril 2021 et déposé au bureau d'enregistrement du comté de Westmorland sous le n° 41173189 le 15 avril 2021, est modifié comme suit :

L'annexe A intitulée « *Carte de zonage de la Ville de Dieppe* » et mentionnée dans le corps de l'Arrêté de zonage est modifiée par la carte ci-jointe à titre d'annexe A-7.

Première lecture par son titre: le 10 juillet 2023
Deuxième lecture par son titre: le 10 juillet 2023
Lecture dans son intégralité: le 14 août 2023
Troisième lecture par son titre: le 14 août 2023

BY-LAW NO. Z-10 (2021-8)

**BY-LAW TO AMEND THE
CITY OF DIEPPE ZONING BY-LAW**

The Council of the City of Dieppe under the authority vested in it by the *Community Planning Act*, S.N.B. 2017, c.19, enacts as follows:

The *City of Dieppe Zoning By-Law*, being By-Law No. Z-10 (2021), enacted on the 12th day of April 2021 and filed in the Westmorland County Registry Office as Number 41173189 on April 15, 2021, is hereby amended as follows:

Schedule A entitled "*City of Dieppe Zoning Map*", whenever it is mentioned in the text of the Zoning By-Law is amended by the map hereto attached as Schedule A-7.

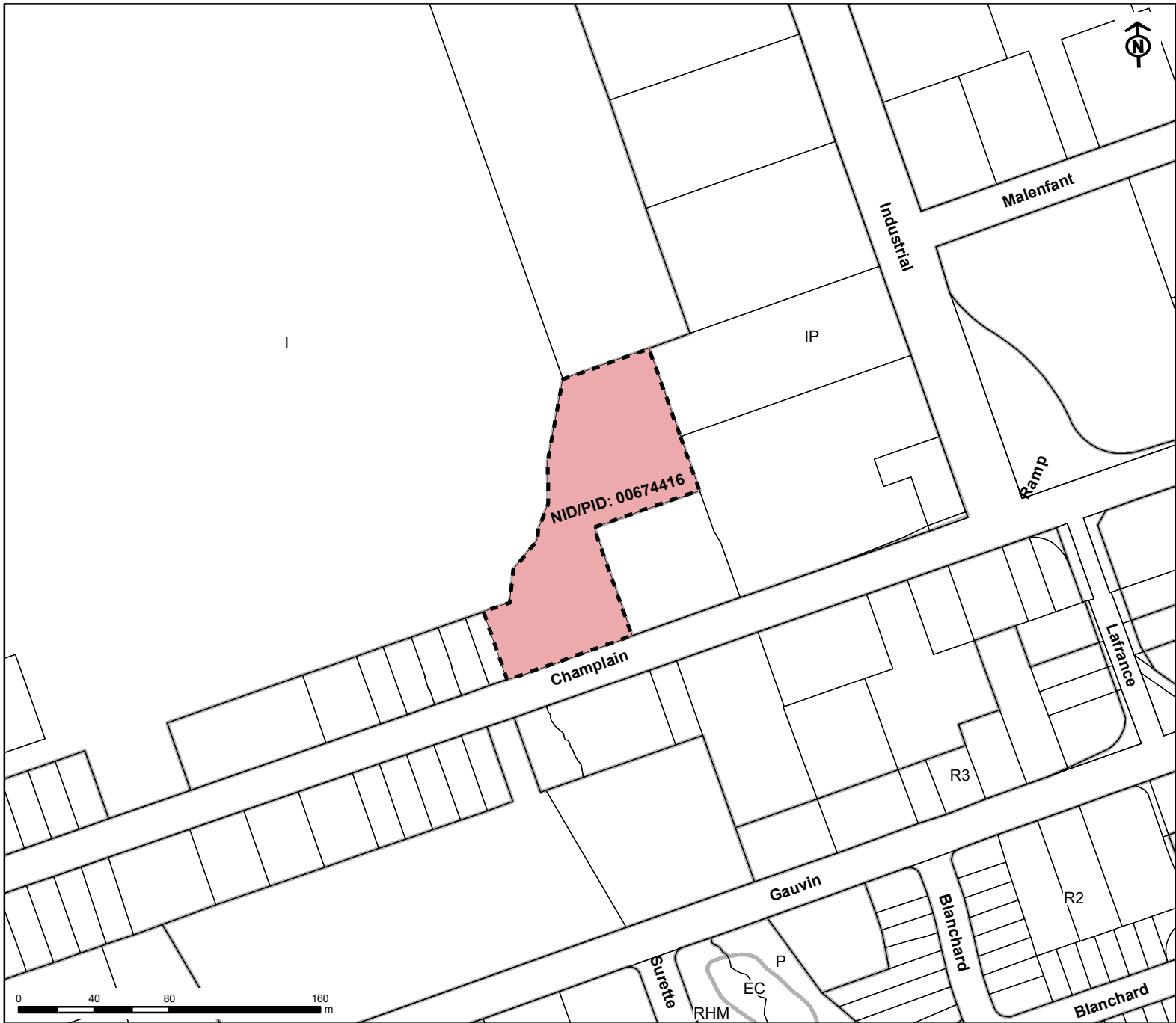
First Reading by Title: July 10, 2023
Second Reading by Title: July 10, 2023
Reading in its Entirety: August 14, 2023
Third Reading by Title: August 14, 2023

**Yvon Lapierre
Maire / Mayor**

**Marc Melanson
Greffier / Clerk**

NIDs / PIDs : 00674416
Propriétaire / Owner : 5030724 ONTARIO INC.
Municipalité / Municipality : Ville de / City of Dieppe
333, av. Acadie Ave.
Dieppe, NB E1A 1G9

Carte de zonage de la Ville de Dieppe City of Dieppe Zoning Map Annexe/Schedule A-7





Modification au zonage / Zoning Change

Modification au zonage de **CS** (Commerciale du Quartier Secondaire des Affaires)
à **IP** (Parc Industriel).
Zone Change from **CS** (Commercial Secondary Business District)
to **IP** (Industrial Park).

CS → **IP**

Légende / Legend

-  Zonage
Zoning
-  Changement de CS à IP
Change from CS to IP